Schnitt A - A

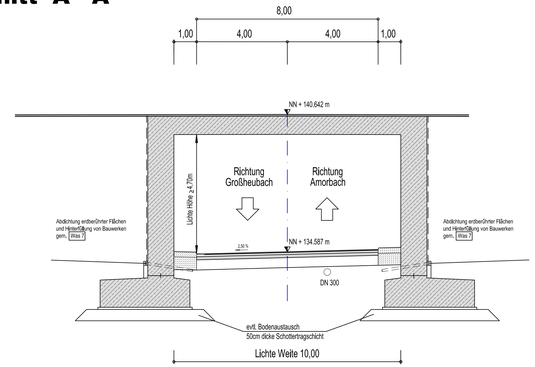

Schnitt B - B

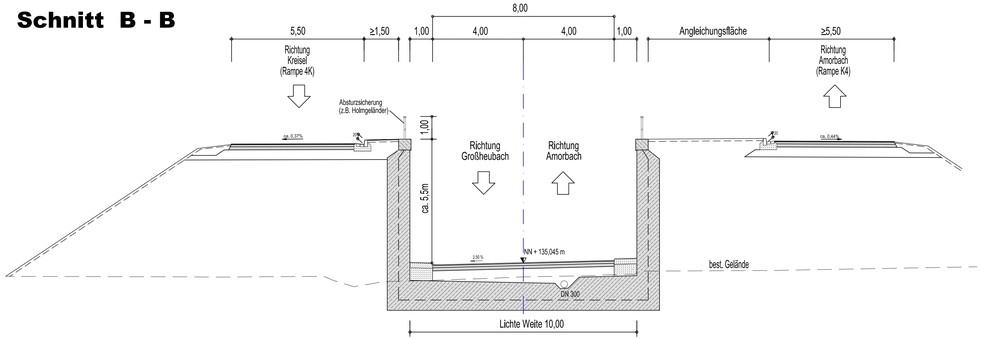

Schnitt C - C

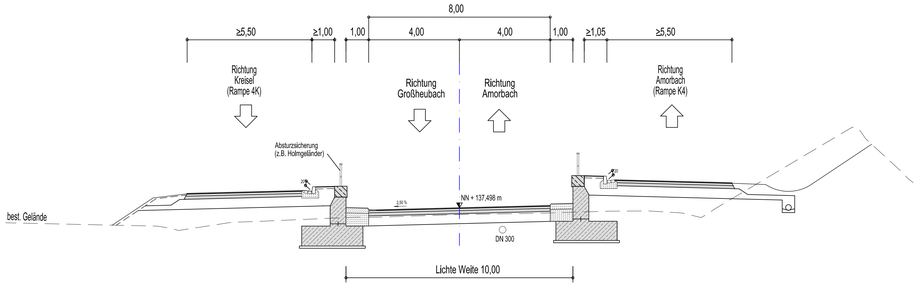

Schnitt D - D

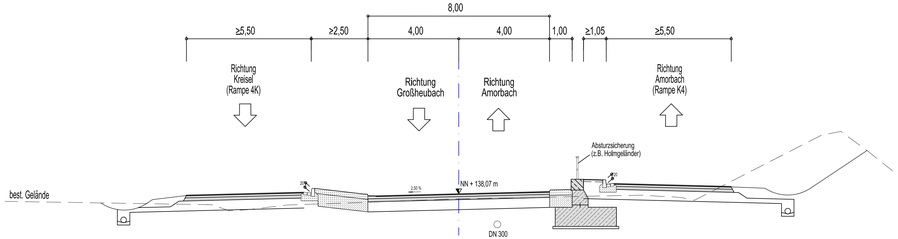

Endgültige Abmessungen nach statischen, konstruktiven und wirtschaftlichen Erfordernissen.

Bauwerksdaten	B 469 Bau-km 0+382,30 bis 0+486,30 / 0+500,30
Bauwerksort:	Rahmen / Trog / Winkelstützwand
Brückenklasse:	nach DIN–Fachberichten
Stützweite:	11,15 m / --- / ---
Gesamtlänge zw. Endauflager:	18,00 m / 16,00 m / 70,00 m (84,00m)
Lichte Weite:	10,00 m
Kleinste lichte Höhe:	>= 4,70 m
Kreuzungswinkel:	100,00 gon
Breite zw. Geländer:	10,50 m
Brückenfläche:	189,0 m² / 160,00 m ² / ---

Entwurfsbearbeitung:

Staatliches Bauamt Aschaffenburg

Planfeststellung

Projekt Nr.:		
	Datum	Zeichen
bearbeitet	28.10.2011	W.Ringelhan
gezeichnet	28.10.2011	S.Voß
geprüft:	28.10.2011	E.Striegel

	Art der Änderung	Datum	gezeichnet	geprüft
a				
b				
c				
d				

Freistaat Bayern
Staatliches Bauamt Aschaffenburg

Streckenklasse und Nr.:
B 469 / St 2310 / St 2441

Umbau der
Anschlussstelle Kleinheubach

Unterlage Nr.: 10.2.3

Blatt Nr.: 2

Projekt Nr.: 120700

Bauwerk bzw. Baumaßnahme:

Umbau der Anschlusstelle Kleinheubach

BW 3 Trogbauwerk Süd

	Datum	Zeichen
bearbeitet	28.10.2011	W.Ringelhan
gezeichnet	28.10.2011	S.Voß
geprüft:	28.10.2011	E.Striegel
ASB–Nr.	6221 640 / 311	

Plandarstellung:

Querschnitte

Bauwerksplan
(nachrichtlich)

M 1 : 100

Aufgestellt:
Aschaffenburg, den 28.10.2011
Staatliches Bauamt

B i l l e r, Leitender Baudirektor